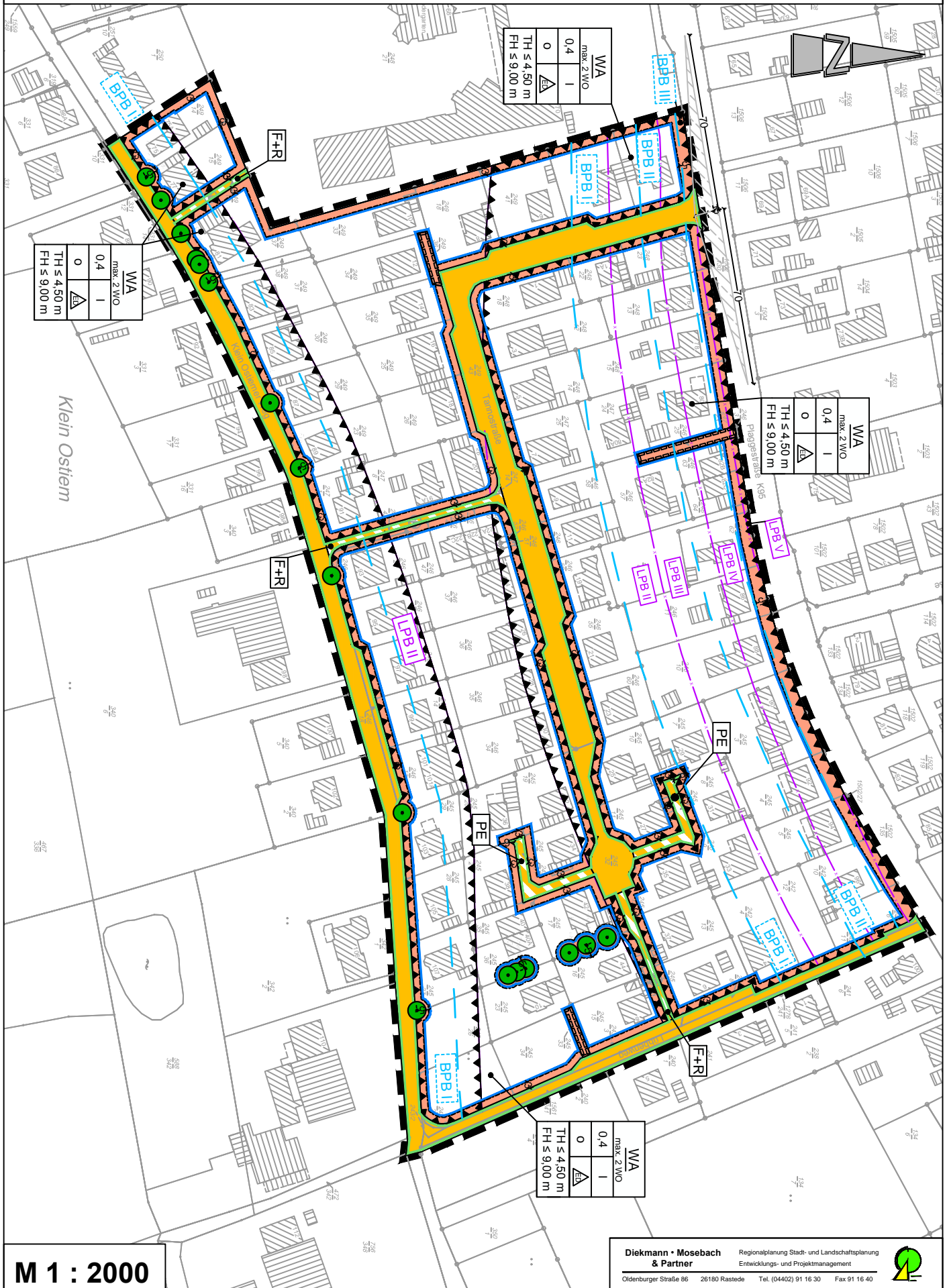


Stadt Schortens

4. Änderung des Bebauungsplanes Nr. 33 "Lübbenweg" Endfassung, 24.07.2018

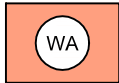


M 1 : 2000



PLANZEICHENERKLÄRUNG

1. Art der baulichen Nutzung



Allgemeine Wohngebiete (WA)

max. 2 WO

Anzahl der Wohnungen in Wohngebäuden, siehe textl. Festsetzung

2. Maß der baulichen Nutzung

0,4 zulässige Grundflächenzahl (GRZ)

I Zahl der Vollgeschosse als Höchstmaß, z. B. I

FH ≤ 9,00 m maximal zulässige Firsthöhe (FH), z. B. FH ≤ 9,00 m, siehe textl. Festsetzung

TH ≤ 4,50 m maximal zulässige Traufhöhe (TH), z. B. TH ≤ 4,50 m, siehe textl. Festsetzung

3. Bauweise, Baugrenzen

o offene Bauweise



nur Einzel- und Doppelhäuser zulässig



Baugrenze

4. Verkehrsflächen



Straßenbegrenzungslinie auch gegenüber Verkehrsflächen besonderer Zweckbestimmung



Straßenverkehrsfläche



Verkehrsfläche besonderer Zweckbestimmung



hier: Fuß- und Radweg



hier: Private Erschließungsstraße

5. Planungen, Nutzungsregelungen, Maßnahmen und Flächen für Maßnahmen zum Schutz, zur Pflege und zur Entwicklung von Natur und Landschaft



Erhaltung von Einzelbäumen

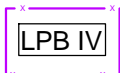
6. Sonstige Planzeichen



Grenze des räumlichen Geltungsbereichs des Bebauungsplans



Mit Geh-, Fahr- und Leitungsrechten zu belastende Flächen



Lärmpegelbereiche gem. DIN 4109, vgl. Lärmgutachten



Beurteilungspegelbereich, vgl. Lärmgutachten



Umgrenzung der Flächen für Nutzungsbeschränkungen oder für Vorkehrungen zum Schutz gegen schädliche Umwelteinwirkungen im Sinne des Bundes-Immissionsschutzgesetzes



Sichtfelder gem. RAS 06

TEXTLICHE FESTSETZUNGEN

1. Innerhalb des festgesetzten allgemeinen Wohngebietes (WA) gem. § 4 BauNVO sind die ausnahmsweise zulässigen Nutzungen (Gartenbaubetriebe und Tankstellen) gem. § 4 (3) Nr. 4 und 5 BauNVO nicht Bestandteil des Bebauungsplanes (§ 1 (6) Nr. 1 BauNVO).
2. Innerhalb der festgesetzten allgemeinen Wohngebiete (WA) gem. § 4 BauNVO sind je Wohngebäude maximal zwei Wohneinheiten zulässig. Sofern mehrere Wohngebäude als Doppelhaus aneinander gebaut werden, ist je Wohngebäude nur eine Wohneinheit zulässig.
3. Innerhalb der festgesetzten allgemeinen Wohngebiete (WA) gem. § 4 BauNVO gelten für bauliche Anlagen folgende Höhenbezugspunkte (§ 18 (1) BauNVO):

Traufhöhe (TH): Schnittkante zwischen den Außenflächen des aufgehenden Mauerwerks und der Dachhaut

Firsthöhe (FH): obere Firstkante

Unterer Bezugspunkt: Straßenoberkante (Fahrbahnmitte) der nächstgelegenen öffentlichen Verkehrsstraße

4. Innerhalb der festgesetzten allgemeinen Wohngebiete (WA) gem. § 4 BauNVO sind auf den straßenseitigen, nicht überbaubaren Grundstücksflächen Garagen und überdachte Einstellplätze (Carports) gem. § 12 BauNVO und Nebenanlagen in Form von Gebäuden gem. § 14 BauNVO nicht zulässig. Ausgenommen hiervon sind die nicht überbaubaren Grundstücksflächen entlang der festgesetzten Verkehrsflächen besonderer Zweckbestimmung mit den Zweckbestimmungen "Fuß- und Radweg" sowie "Private Erschließungsstraße".
5. Innerhalb der gekennzeichneten Lärmpegelbereiche II, III, IV und V (LPB II, III, IV und V) gem. DIN 4109 Tab. 7, sind als Vorkehrung zum Schutz gegen schädliche Umwelteinwirkungen i. S. d. BImSchG gem. § 9 (1) Nr. 24 BauGB beim Neubau bzw. baulichen Änderungen von Aufenthaltsräumen von Wohnungen sowie von Büroräumen u. ä. die folgenden resultierenden Schalldämm-Maße $R'_{w,res}$ durch die Außenbauteile (Fenster, Dächer und Wände) einzuhalten:

Lärmpegelbereich II:

Aufenthaltsräume von Wohnungen: erf. $R'_{w,res} = 30$ dB
Büroräume u. ähnliches: erf. $R'_{w,res} = 30$ dB

Lärmpegelbereich III:

Aufenthaltsräume von Wohnungen: erf. $R'_{w,res} = 35$ dB
Büroräume u. ähnliches: erf. $R'_{w,res} = 30$ dB

Lärmpegelbereich IV:

Aufenthaltsräume von Wohnungen: erf. $R'_{w,res} = 40$ dB
Büroräume u. ähnliches: erf. $R'_{w,res} = 35$ dB

Lärmpegelbereich V:

Aufenthaltsräume von Wohnungen: erf. $R'_{w,res} = 45$ dB
Büroräume u. ähnliches: erf. $R'_{w,res} = 40$ dB

Für die Außenbauteile von schutzbedürftigen Räumen, die an der zur Lärmquelle abgewandten Gebäudeseite angeordnet werden, können um 5 dB(A) verminderte Außenlärmpegel angesetzt werden (d.h. Reduzierung des Lärmpegelbereiches um eine Stufe).

6. Innerhalb der gekennzeichneten Lärmpegelbereiche II bis V sind als Vorkehrung zum Schutz gegen schädliche Umwelteinwirkungen i. S. d. BImSchG gem. § 9 (1) Nr. 24 BauGB bei Anordnung von besonders schutzbedürftigen Wohnräumen für Neubauten und baulichen Änderungen (Wohn- und Schlafräume) erhöhte Anforderungen bezüglich des Schallschutzes zu stellen. In Abhängigkeit von den dargestellten Lärmpegelbereichen sollten die Schalldämm-Maße für die Außenbauteile nicht unterschritten werden.
7. Innerhalb des Geltungsbereiches ist zur Nachtzeit als Vorkehrung zum Schutz gegen schädliche Umwelteinwirkungen i. S. d. BImSchG gem. § 9 (1) Nr. 24 BauGB besonders für schutzbedürftige Wohnräume (Kinderzimmer/ Schlafräume) ein Schalldruckpegel von ≤ 30 dB(A) im Rauminneren bei ausreichender Belüftung zu gewährleisten. Die Dimensionierung solcher Lüftungssysteme ist im Zuge der Ausführungsplanung festzulegen und zu detaillieren. Innerhalb des Beurteilungspegelbereiches III (BPB III) ist die zukünftige Ausrichtung von besonders schutzbedürftigen Wohnräumen nach Möglichkeit zu vermeiden. Innerhalb des Beurteilungspegelbereiches II (BPB II) sind die erforderliche Gesamtschalldämmung der Außenfassaden auch im Lüftungszustand sicherzustellen (z. B. durch schalldämmte Lüftungssysteme). Innerhalb des Beurteilungspegelbereiches I (BPB I) sind schutzbedürftige Räume entweder zur geräuschabgewandten Gebäudeseite auszurichten oder mit schalldämmten Lüftungssystemen auszustatten.

TEXTLICHE FESTSETZUNGEN

8. Innerhalb des Beurteilungspegelbereiches III (BPB III) sind als Vorkehrung zum Schutz gegen schädliche Umwelteinwirkungen i. S. d. BImSchG gem. § 9 (1) Nr. 24 BauGB beim Neubau bzw. baulichen Änderungen Außenwohnbereiche (Terrassen, Balkone, Loggien etc.) zu vermeiden. Innerhalb des Beurteilungspegelbereiches II (BPB II) sind Außenwohnbereiche zu vermeiden oder geeignete bauliche Maßnahmen (z.B. verglaste Loggien, Wand oder Nebengebäude) zum Einhalten der Orientierungswerte gemäß DIN 18005 notwendig. Die Dimensionierung solcher baulicher Anlagen ist im Zuge der Ausführungsplanung festzulegen und zu detaillieren. Innerhalb des Beurteilungspegelbereiches I (BPB I) sind Außenwohnbereiche nur auf der direkt zur Lärmquelle abgewandten Gebäudeseite zulässig.
9. Die gem. § 9 Abs. 1 Nr. 25b BauGB festgesetzten Einzelbäume sind zu pflegen, zu schützen und auf Dauer zu erhalten. Im Radius von 5,00 m, ausgehend von der Stammmitte des Einzelbaumes, sind Versiegelungen, Abgrabungen und Aufschüttungen unzulässig; dies gilt nicht für die im Bereich der Verkehrsflächen gelegenen zu erhaltenden Einzelbäume. Während der Bauarbeiten und Arbeiten, die der Baureifmachung der Grundstücke dienen, sind Schutzmaßnahmen gem. RAS - LP 4 und DIN 18920 vorzusehen.
10. Als Maßnahmen zum Schutz, zur Pflege und zur Entwicklung von Boden, Natur und Landschaft gem. 9 (1) Nr. 20 BauGB sind Baumfäll- und Rodungsarbeiten zur Vermeidung artenschutzrechtlicher Verbotstatbestände gem. § 44 (1) BNatSchG außerhalb der Zeit zwischen dem 1. März und dem 30. September durchzuführen. Unmittelbar vor den Fällarbeiten sind die Bäume oder bei Abriss- und Sanierungsmaßnahmen die Gebäude durch eine sachkundige Person auf die Bedeutung für höhlenbewohnende Vogelarten sowie auf das Fledermausvorkommen zu überprüfen. Sind Individuen/Quartiere vorhanden, so sind die Arbeiten umgehend einzustellen und das weitere Vorgehen ist mit der Unteren Naturschutzbehörde abzustimmen.

NACHRICHTLICHE ÜBERNAHMEN

1. Sollten bei den geplanten Bau- und Erdarbeiten ur- oder frühgeschichtliche Bodenfunde (das können u. a. sein: Tongefäßscherben, Holzkohleansammlungen, Schlacken sowie auffällige Bodenverfärbungen u. Steinkonzentrationen, auch geringe Spuren solcher Funde) gemacht werden, sind diese gem. § 14 (1) des Nds. Denkmalschutzgesetzes (NDSchG) meldepflichtig und müssen der unteren Denkmalschutzbehörde des Landkreises Friesland sowie dem Niedersächsischen Landesamt für Denkmalpflege - Referat Archäologie - unverzüglich gemeldet werden. Meldepflichtig ist der Finder, der Leiter oder der Unternehmer der Arbeiten. Bodenfunde und Fundstellen sind gem. § 14 (2) des NDSchG bis zum Ablauf von 4 Werktagen nach der Anzeige unverändert zu lassen, bzw. für ihren Schutz ist Sorge zu tragen, wenn nicht die Denkmalschutzbehörde vorher die Fortsetzung der Arbeit gestattet.
2. Sollten bei den geplanten Bau- und Erdarbeiten Hinweise auf Altablagerungen und Bodenverunreinigungen zutage treten, so ist unverzüglich die untere Abfallbehörde des Landkreises Friesland zu benachrichtigen.
3. Sollten bei Erdarbeiten Kampfmittel (Granaten, Panzerfäuste, Minen etc.) gefunden werden, sind diese umgehend der zuständigen Polizeidienststelle, dem Ordnungsamt oder dem Kampfmittelbeseitigungsdienst direkt zu melden.
4. Von der Plaggestraße (K 95) gehen erhebliche Emissionen aus. Für die neu geplanten Nutzungen können gegenüber dem Träger der Straßenbaulast keinerlei Entschädigungsansprüche hinsichtlich Immissionsschutz geltend gemacht werden.
5. Es ist das Baugesetzbuch (BauGB) in der Fassung der Bekanntmachung vom 03.11.2017 (BGBl. I, S. 3634) anzuwenden.
6. Es ist die Baunutzungsverordnung (BauNVO) in der Fassung der Bekanntmachung vom 21.11.2017 (BGBl. I, S. 3786) anzuwenden.
7. Es gilt die Planzeichenverordnung (PlanZV) 1990, zuletzt geändert durch Artikel 3 des Gesetzes vom 04.05.2017 (BGBl. I, S. 1057).
8. Die oben genannten DIN Vorschriften sind beim Bauamt der Stadt Schortens einzusehen.

ÖRTLICHE BAUVORSCHRIFTEN (§§ 56, 97 und 98 NBauO)

1. Der räumliche Geltungsbereich der örtlichen Bauvorschriften ist mit dem Geltungsbereich der 4. Änderung des Bebauungsplanes Nr. 33 "Lübbenweg" identisch.
2. Die Dacheindeckung der geneigten Hauptdachflächen ist aus Tonziegeln oder Betondachsteinen in den Farben rot bis rotbraun, rot-bunt, braun oder anthrazit auszuführen. Als Dacheindeckungen sind unglasierte oder engobierte Materialien zulässig. Sonstige reflektierende oder glänzende Dacheindeckungen (ausgenommen Photovoltaikanlagen) sind unzulässig.
3. Gem. § 91 Abs. 3 NBauO handelt ordnungswidrig, wer den örtlichen Bauvorschriften zuwider handelt. Ordnungswidrigkeiten können gem. § 91 Abs. 5 NBauO mit einer Geldbuße geahndet werden.